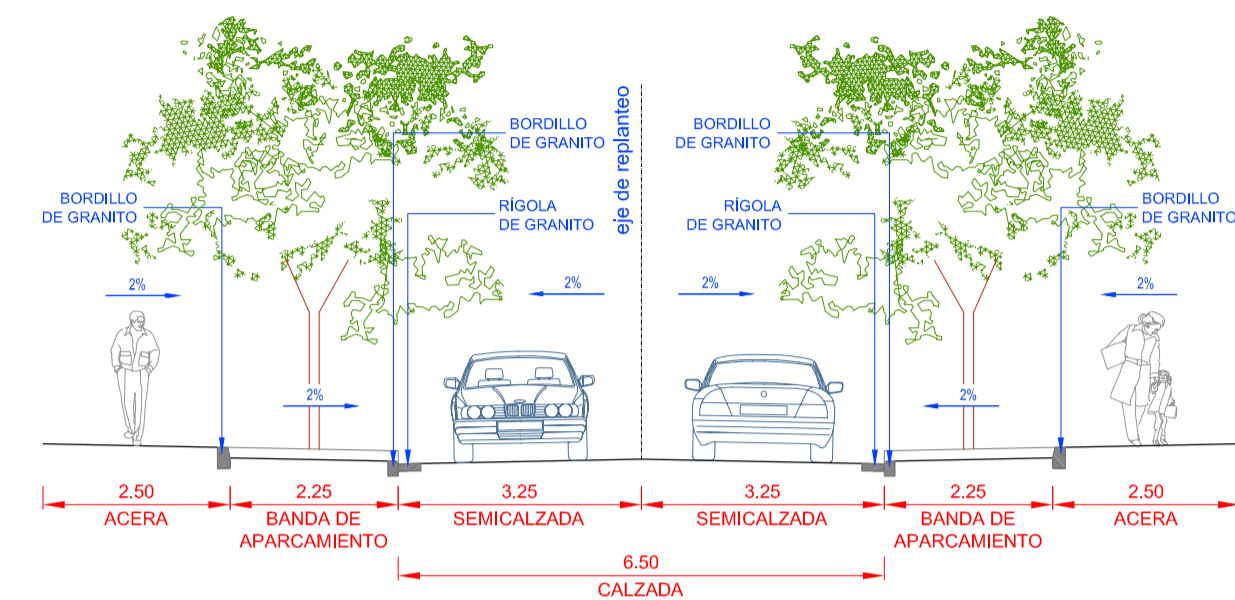
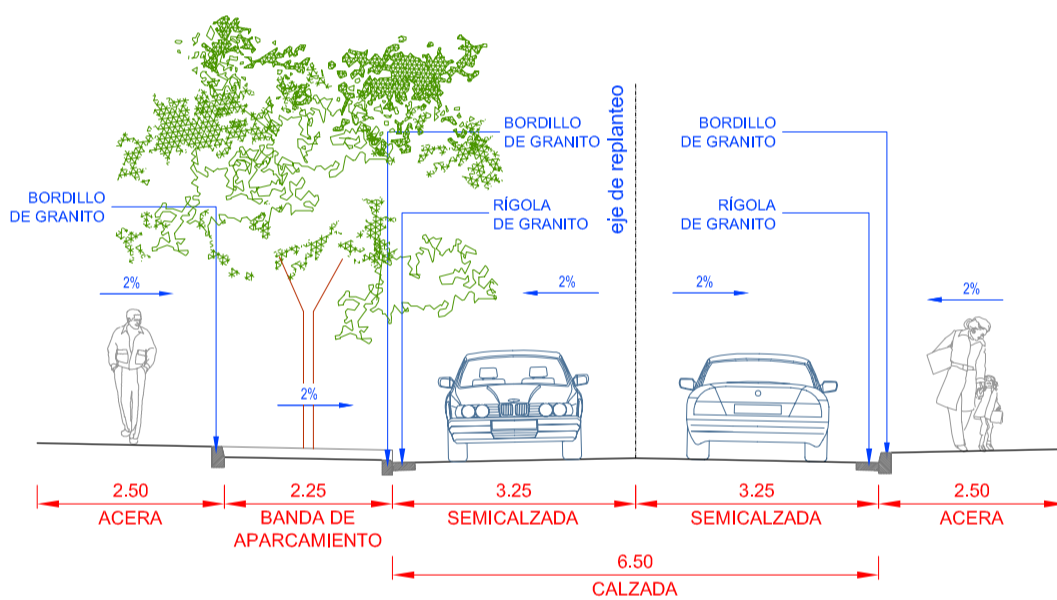


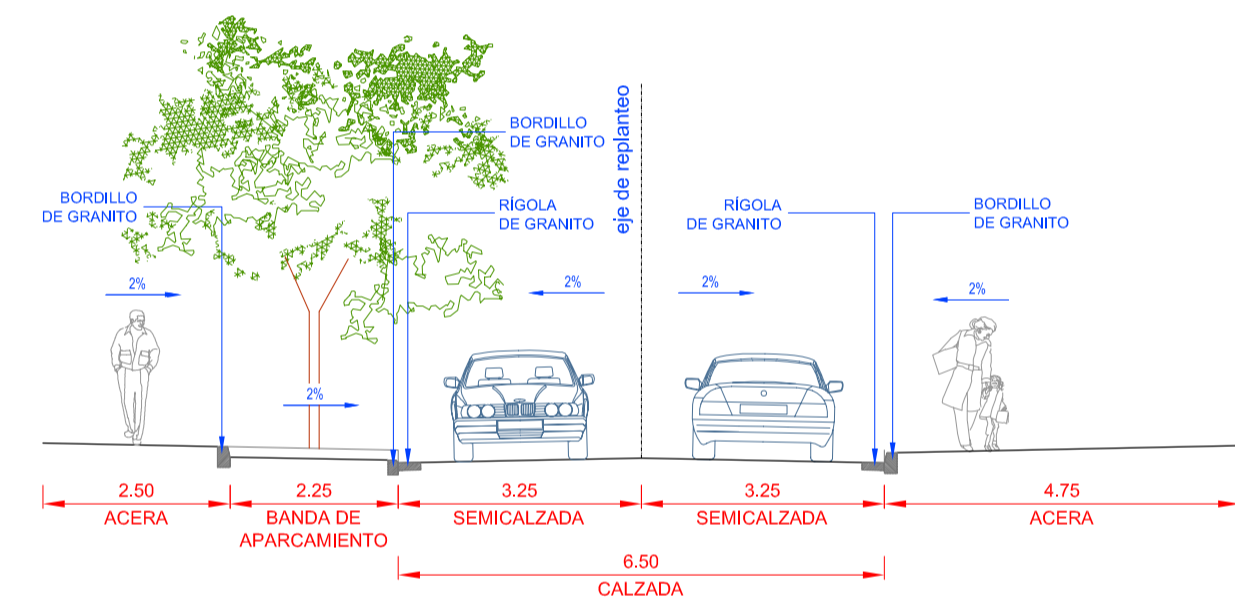
SECCIÓN TIPO V1 (16,00 m)
CALLES 1



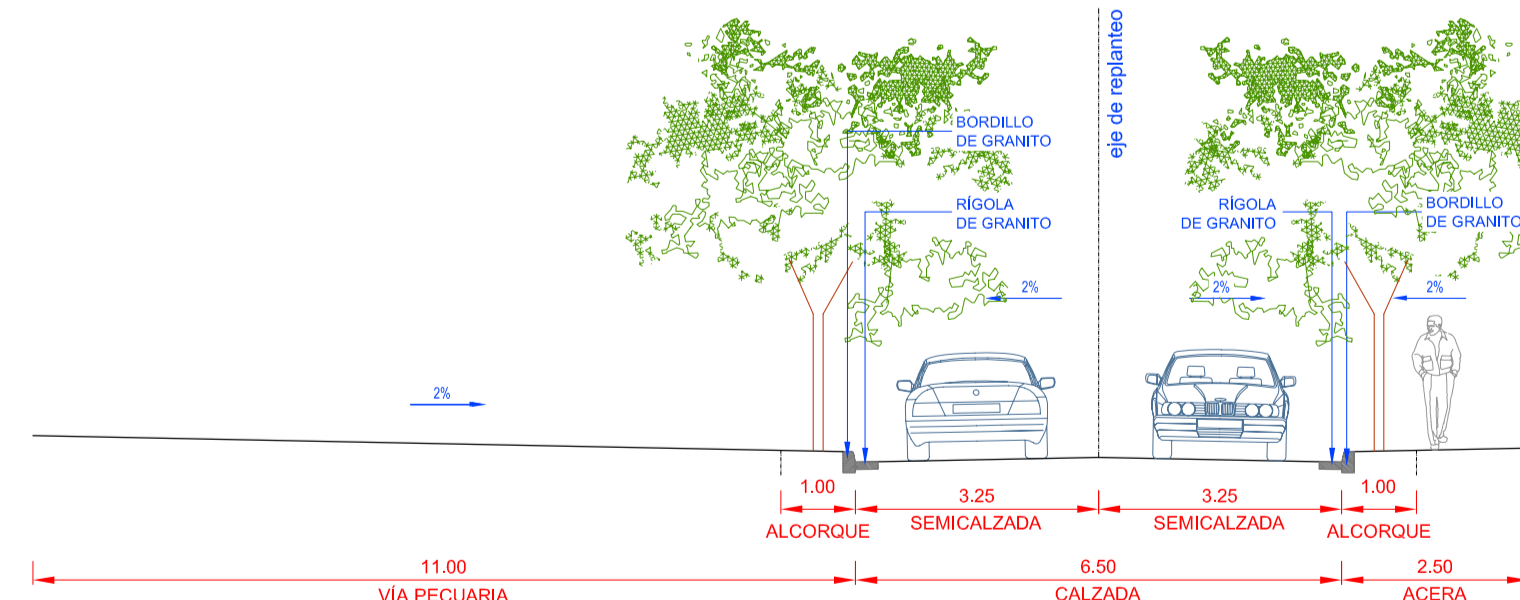
SECCIÓN TIPO V2 (16,00 m)
CALLES 1, 3, 5, 6, 7 y 8



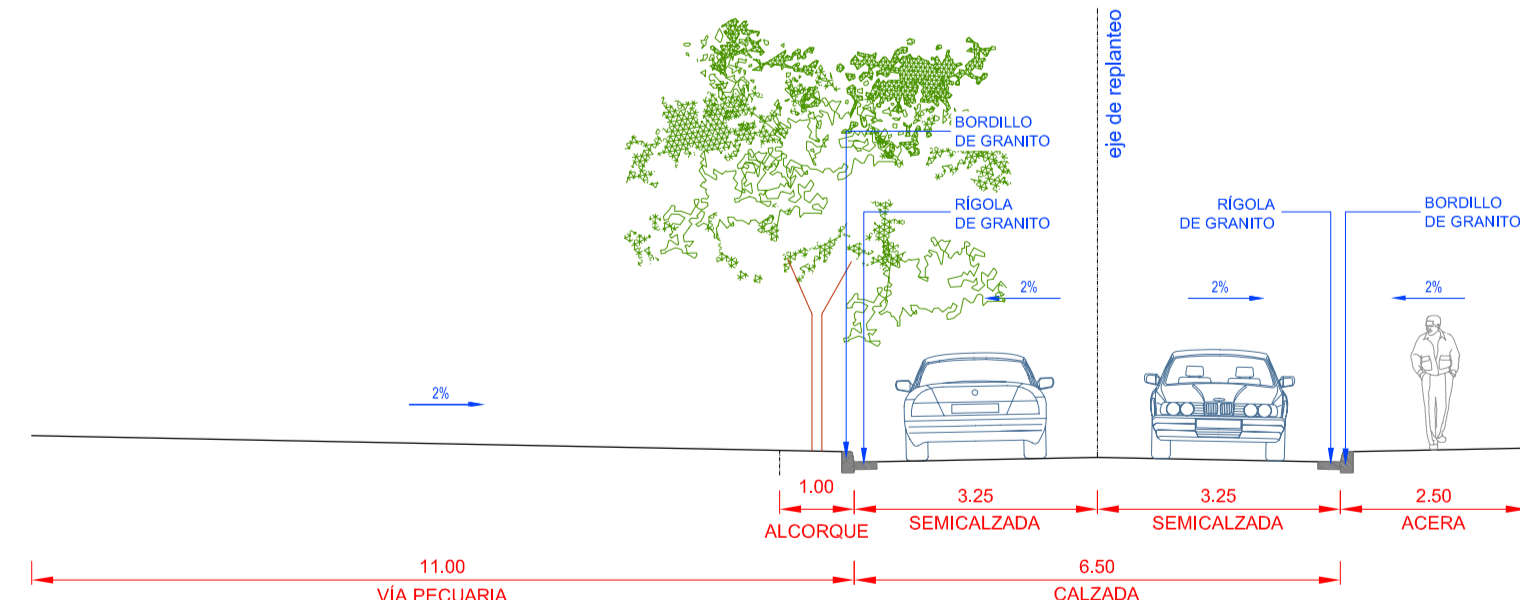
SECCIÓN TIPO V3 (13,75 m)
CALLE 1



SECCIÓN TIPO V4 (16,00 m)
CALLE 3



SECCIÓN TIPO V5 (20,00 m)
CALLE 2



SECCIÓN TIPO V6 (20,00 m)
CALLE 2

DILIGENCIA
DILIGENCIA PARA HACER CONSTAR QUE EL DOCUMENTO INDICADO HA SIDO APROBADO POR EL PLENO DE ESTE AYUNTAMIENTO EN LA SESIÓN DEL DÍA:
27 DE JULIO DE 2009

Comprobación de autenticidad e integridad del documento en: <https://sede.lescorial.es>
Código Seguro de Verificación: 28280DOC20585FC7B3CC584C8C

PROPIEDAD:
CONSORCIO URBANÍSTICO ESCORIAL

PROYECTO:
SECTOR 1, ENSANCHE **586**

SITUACIÓN:
SECTOR 1, EL ESCORIAL, MADRID

FASE:
MODIFICACIÓN DEL PLAN PARCIAL

PLANO:
SECCIONES TIPO I

ESCALA GRÁFICA: PLANO NÚMERO: **P-7.1**

FECHA FINAL DE FASE: 16.07.2009

Nº	FECHA	DESCRIPCIÓN
01	-	-
02	-	-
03	-	-
04	-	-
05	-	-

ESCALA	FORMATO	PLOTTER	LÍNEAL	ARCHIVO
1/100@A1	DINA1	10x100	1	P.07 SECCIONES TIPO abril 09.dwg

PROYECTOS:
 Carlos Rubio Canvaj | Enrique Álvarez-Sala Walther | Ramón Ruiz Ruiz de Gopegui | Alberto Álvarez-García

R&AS
 R & A S
 Ingeniería y Arquitectura
 Leganes 41, 28014 Madrid
 T 91 455 0373 F 91 91 781 1433
 www.ras.es

prontec
 Prontec
 Avda. Burgos, 12 28036 Madrid
 T 91 502 0290 F 91 501 305 345
 www.prontec.es