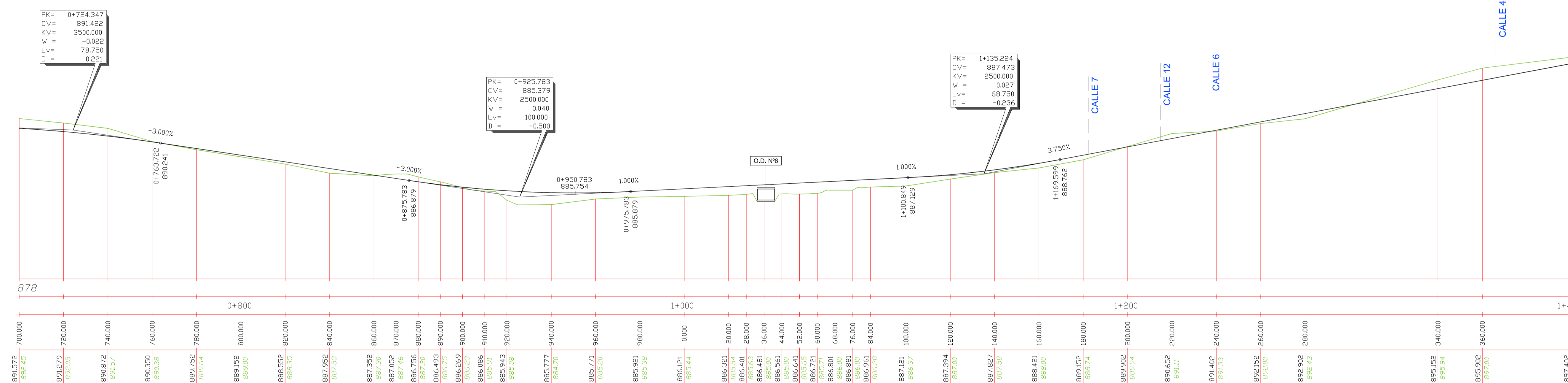


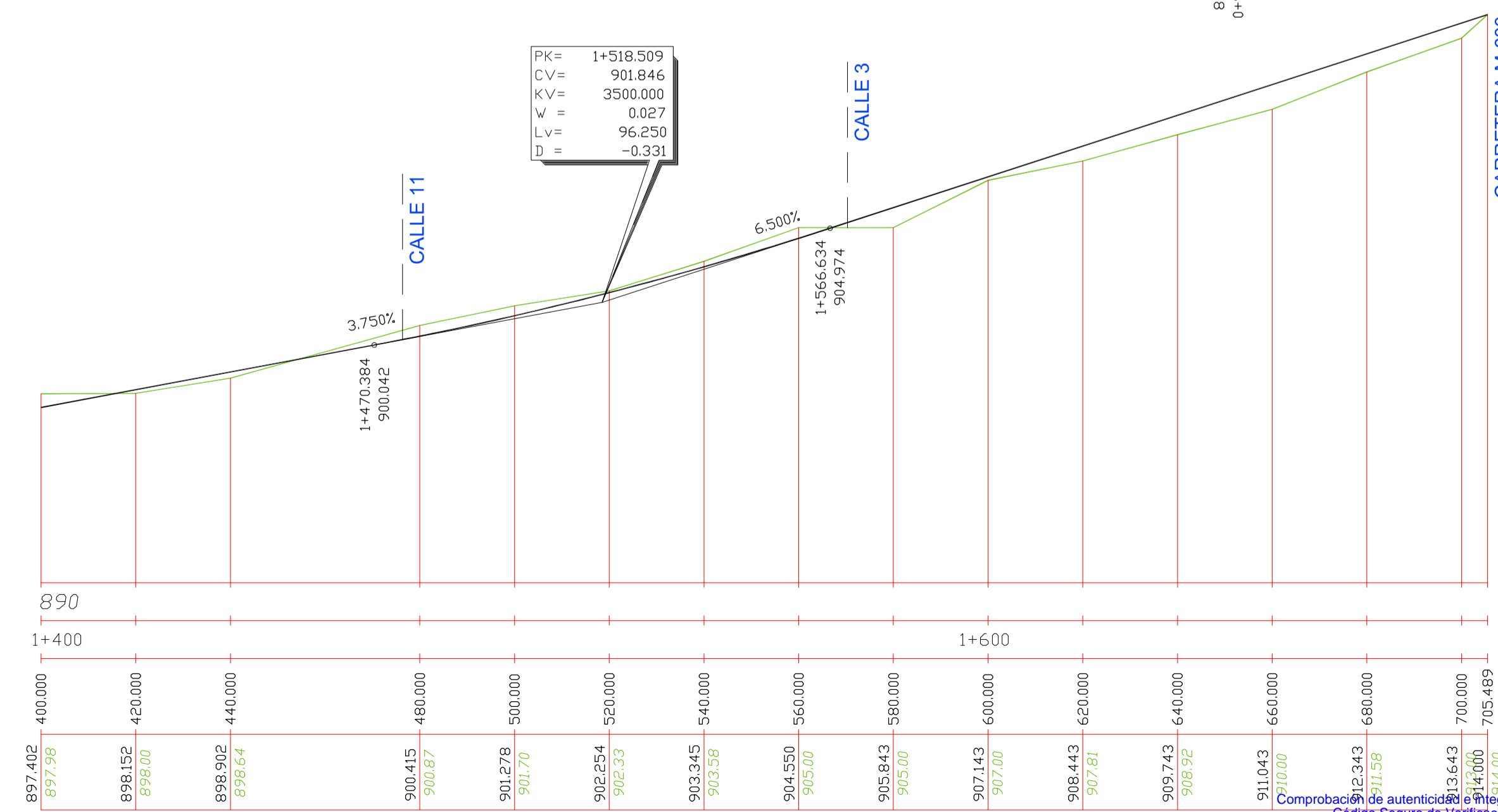
PLANO DE COMPARACION	
P.K.	
DISTANCIA AL ORIGEN	
COTA RASANTE	COTA TERRENO

PERFIL LONGITUDINAL - EJE 1  
E.H.: 1.000  
E.V.: 200



PLANO DE COMPARACION	
P.K.	
DISTANCIA AL ORIGEN	
COTA RASANTE	COTA TERRENO

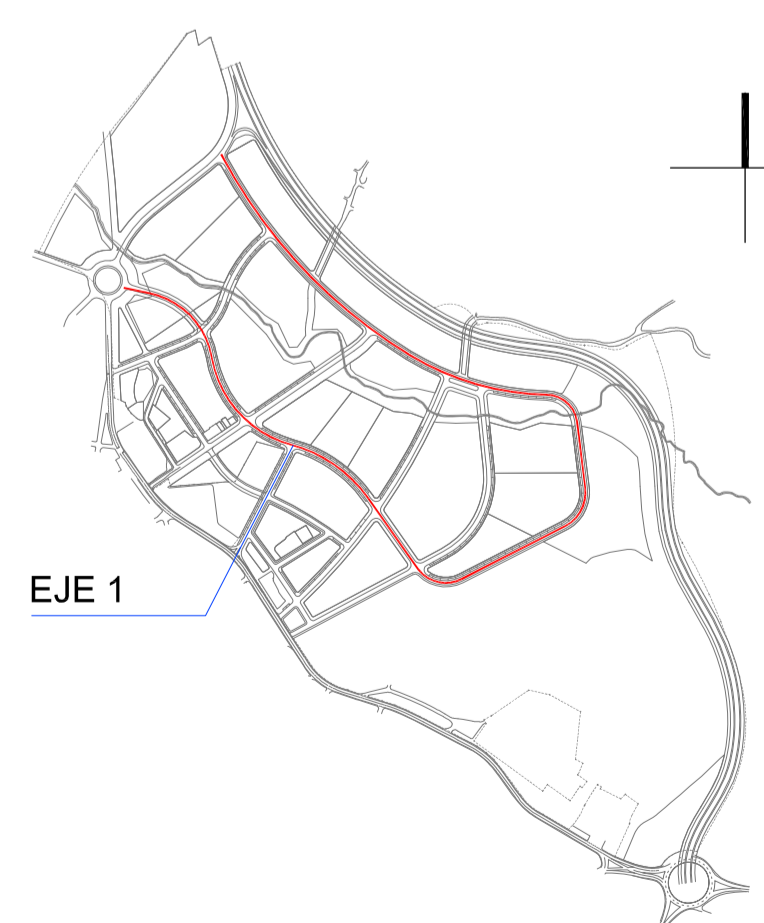
PERFIL LONGITUDINAL - EJE 1  
E.H.: 1.000  
E.V.: 200



PLANO DE COMPARACION	
P.K.	
DISTANCIA AL ORIGEN	
COTA RASANTE	COTA TERRENO

DILIGENCIA PARA HACER CONSTAR QUE EL DOCUMENTO INDICADO HA SIDO APROBADO POR EL PLANO DE ESTABLECIMIENTO DEL SECTOR DE LA SESION DEL DIA:  
27 DE JULIO DE 2009

PERFIL LONGITUDINAL - EJE 1  
E.H.: 1.000



PROPIEDAD:  
**CONSORCIO URBANISTICO ESCORIAL**

PROYECTO:  
SECTOR 1, ENSANCHE **586**

SITUACION:  
SECTOR 1, EL ESCORIAL, MADRID

FASE:  
**MODIFICACION DEL PLAN PARCIAL**

PLANO:  
**PERFILES LONGITUDINALES I**

ESCALA GRABADA: 0 10 20 50  
PLANO NUMERO: **P-8.1**

FECHA FINAL DE FASE: 16.07.2009

No.	FECHA	DESCRIPCION
01	.	.
02	.	.
03	.	.
04	.	.
05	.	.

ESCALA: 1/1000-1/200 @A1 DIN A1  
PROYECTOS: Carlos Rubio Canjail, Enrique Alvarez-Sala Walther, Rubén Ruiz Ruiz de Goepqui, Alberto Alvarez Garcia  
**R&S**  
Legales: R. Ruiz de Goepqui, 2001 Madrid  
T 91 450 6973 F 91 91 781 1433  
www.rands.es

Comprobación de autenticidad e integridad en: <https://sede.escorial.es>  
Código Seguro de Verificación: 28280DCC2594EB257A769DF4488