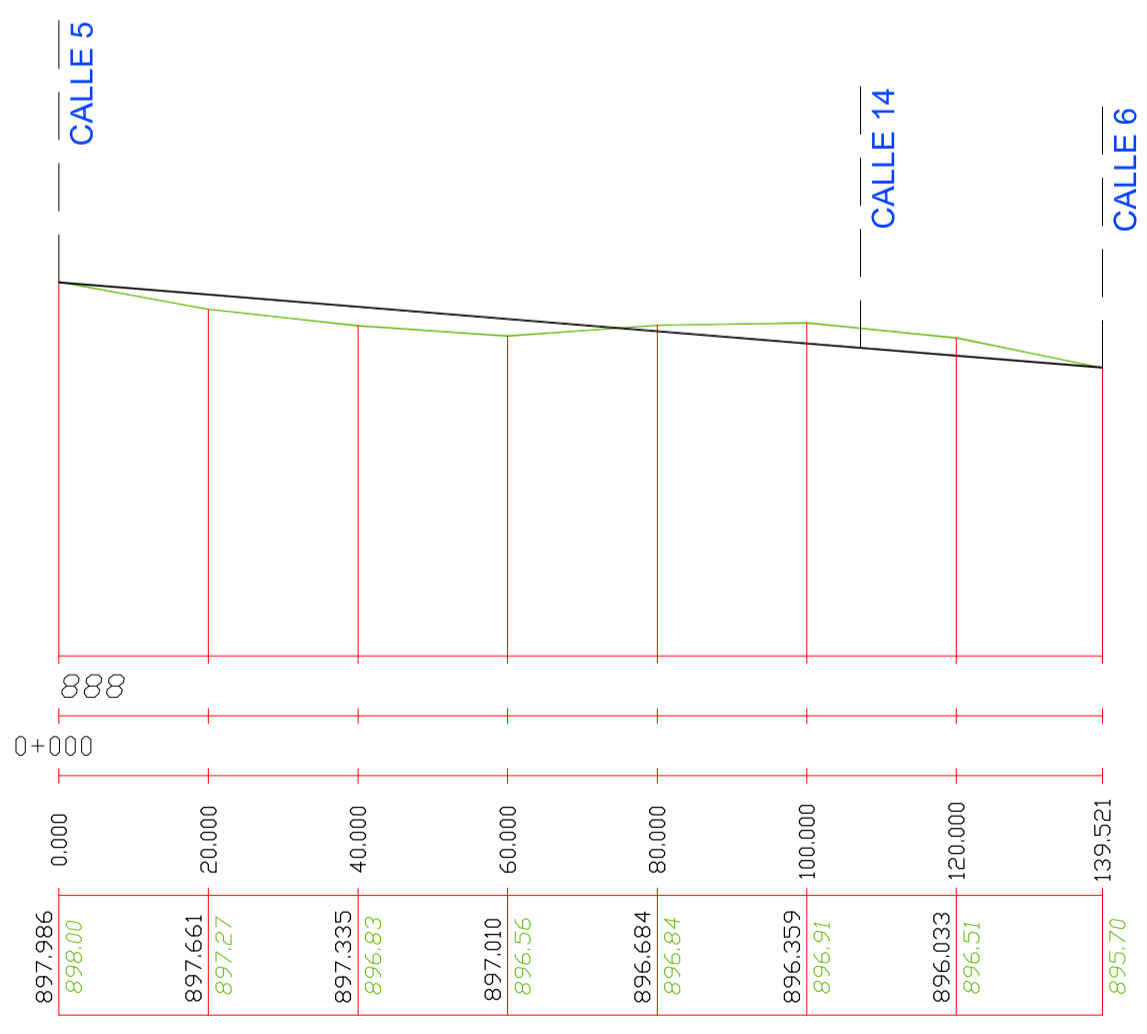


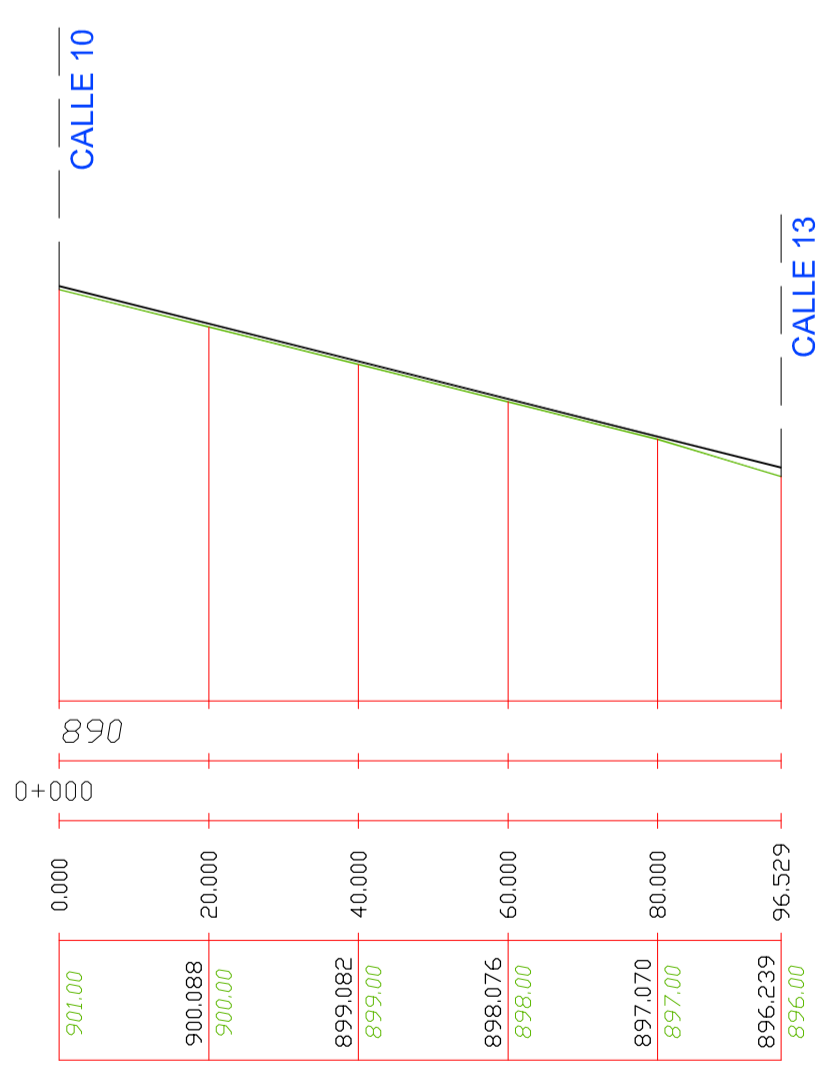
PLANO DE COMPARACION	
P.K.	
DISTANCIA AL ORIGEN	
COTA RASANTE	COTA TERRENO
901.487	901.49
901.062	901.06
900.318	900.43
899.200	899.24
899.000	897.71
893.214	893.66
892.402	893.00
891.998	892.34
891.582	891.52
890.982	890.18
890.782	890.00
890.582	890.00
890.382	890.00
890.182	890.00
889.982	889.00
889.782	888.64
889.582	888.43
889.382	888.28
889.182	888.21
888.982	888.22
888.782	888.28
888.582	888.34
888.445	888.39
888.407	888.407
888.470	888.59
888.832	888.72
889.232	889.61
889.460	889.459
889.193	889.51
889.398	889.52
889.315	889.71

PERFIL LONGITUDINAL - EJE 7
E.H.: 1.000
E.V.: 200



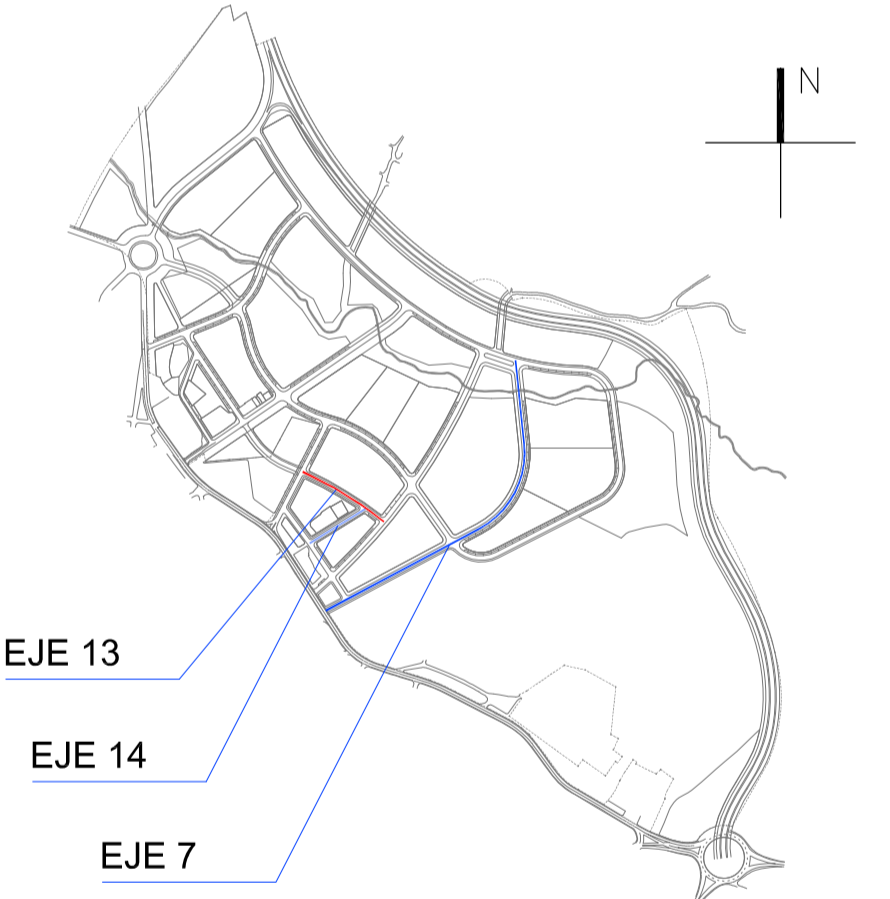
PLANO DE COMPARACION	
P.K.	
DISTANCIA AL ORIGEN	
COTA RASANTE	COTA TERRENO
897.896	897.89
897.661	897.27
897.335	896.83
897.010	896.56
896.684	896.84
896.359	896.59
896.033	896.51
895.70	895.70

PERFIL LONGITUDINAL - EJE 13
E.H.: 1.000
E.V.: 200



PLANO DE COMPARACION	
P.K.	
DISTANCIA AL ORIGEN	
COTA RASANTE	COTA TERRENO
890.000	890.00
890.088	890.00
890.082	890.00
890.076	890.00
890.070	890.00
890.239	890.00

PERFIL LONGITUDINAL - EJE 14
E.H.: 1.000
E.V.: 200



PROPIEDAD:
CONSORCIO URBANÍSTICO ESCORIAL

PROYECTO:
SECTOR 1, ENSANCHE

SITUACION:
SECTOR 1, EL ESCORIAL, MADRID

FASE:
MODIFICACIÓN DEL PLAN PARCIAL

PLANO:
PERFILES LONGITUDINALES IV

ESCALA GRÁFICA: 0 10 20 50
PLANO NUMERO: **P-8.4**

FECHA FINAL DE FASE: 16.07.2009

Nº	FECHA	DESCRIPCIÓN
01		
02		
03		
04		
05		

ESCALA: 1/1000-1/2000A1
FORMATO: DIN A1
PROYECTOS: Carlos Rubio Canjaj, Enrique Alvarez-Sala Walther, Ramón Ruiz Ruiz de Gopegui, Alberto Alvarez-García

R&S
Legado 21, Torre de Madrid, 28001 Madrid
T (34) 91 435 0373 F (34) 91 781 1433
www.rands.es

promtec
Avda. Burgos, 12 28008 Madrid
T (34) 91 302 0290 F (34) 91 309 3403
www.promtec.es

DILIGENCIA
DILIGENCIA PARA HACER CONSTAR QUE EL DOCUMENTO INDICADO HA SIDO APROBADO POR EL PLENO DE ESTE AYUNTAMIENTO EN LA SESIÓN DEL DÍA:
27 DE JULIO DE 2009